

SKALA 1:500

Sekcje mapy: 6.191.27.07.1.3; 6.191.27.07.1.1; 6.191.27.02.3.3; 6.191.27.02.3.1; 6.191.27.07.1.4; 6.191.27.02.3.2

Nie wyklucza się istnienia w terenie również urządzeń ułożonych, a niezgłoszonych do inwentaryzacji geodezyjnej.





GOD.6640.5238.2021

ARKUSZ NR 1

Działka: 1/7

Imię i nazwisko oraz nr uprawnień  
zawodowych kierownika prac

GEODETA UPRAWNIONY  
inż. Sławomir Sawko  
(6) 17578

	kontener z zestawem hydroforowym
	ogrodzenie
	nawierzchnia chodnika
	nawierzchniajazdu i pl. manewrowego

<i>Data:</i> 01.03.2023r	<i>skala:</i> <b>1:500</b>	<i>nr rysunku:</i> <b>2</b>	<i>wymiar arkusza:</i> <b>297x420</b>	<i>nr strony:</i>
-----------------------------	-------------------------------	--------------------------------	--	-------------------

Zgodność mapy z oryginałem  
mgr inż. Marcin Grzelczyk